

INFORME SEMANAL AL 21/09/06

- Evolución de los cultivos al 21/09/06
 - ❖ Precipitaciones
 - ❖ Cosecha Fina, Campaña 2006/07 (Cártamo, Cebada Cervecera, Colza. Lino, Trigo)
 - ❖ Cosecha Gruesa, Campaña 2006/07 (Arroz, Girasol y Maíz)
- Evolución de la Superficie Sembrada – Resumen
- Avance de la siembra de Cebada Cervecera, 2006/07
- Avance de la siembra de Girasol, 2006/07
- Avance de la siembra de Trigo, 2006/07
- Área sembrada de granos y algodón, 1996/97-2005/06
- Volúmenes de producción de granos y algodón, 1996/97-2005/06
- Producción de cultivos en la República Argentina, 2005/06
- Humedad del suelo y aspectos del cultivo
- Registros pluviométricos semanales entre el 13/09/06 y el 19/09/06
- Mapa de precipitaciones

SECRETARIA DE AGRICULTURA, GANADERÍA, PESCA Y ALIMENTOS

Dirección de Coordinación de Delegaciones

PRECIPITACIONES (del 13/9 al 19/9)

Se produjeron lluvias en **Córdoba** (excepto en la delegación Villa María), que en general se ubicaron entre 1 y 12 mm, aunque en algunas localidades se superaron los 25 mm.

También llovió en **Santa Fe**, aunque en esta provincia no se superaron los 4 mm.

En **Corrientes** hubo lluvias aisladas de 6 a 90 mm.

EVOLUCION DE LOS CULTIVOS AL 21/09/06

COSECHA FINA – CAMPAÑA 2006/07

Cártamo

En Salta y Jujuy los lotes se encuentran en principios de floración, el aspecto es bueno, presentando el perfil del suelo una adecuada condición hídrica.

En Santiago del Estero, pese a la falta de lluvias, las hectáreas implantadas en los departamentos Taboada y Belgrano evolucionan sin inconvenientes.

Cebada Cervecera

En la delegación Veinticinco de Mayo, en la provincia de **Buenos Aires**, los lotes están macollando sin dificultad, estando los más avanzados en estado de encañazón. El estado sanitario es bueno.

En la provincia de **Santa Fe**, el cultivo tiene una mejor respuesta que el trigo ante la prolongación del período de sequía. De todas formas, el desarrollo vegetativo no es el ideal, observándose plantas de altura menor a la normal y muerte de macollos. A diferencia de la campaña pasada, es nula la presencia de mancha en red. En la delegación Casilda, el cultivo ya ha desplegado la hoja bandera, por lo que es necesaria la ocurrencia de lluvias.

Colza

En Tandil, si bien el área lograda es baja, los lotes comenzaron a formar el botón floral, etapa que se retrasó debido a la escasez de lluvias al comienzo de la implantación. En Junín, los cuadros presentan escaso desarrollo.

En Tres Arroyos, el cultivo se desarrolla sin inconvenientes, la mayoría de los cuales están en etapa de floración. En la delegación Laboulaye, se mantienen las condiciones de principio de sequía, por tal motivo, la evolución de los sembrados es muy complicada.

En Villa María, el cultivo inicia la floración con escasas reservas hídricas; mientras que en San Francisco, la superficie implantada se encuentra en estado de plántula/roseta. El estado del cultivo varía de bueno a regular, debido a la falta de humedad adecuada en el perfil.

En Santa Rosa, debido a la falta de precipitaciones se da por finalizada la implantación de este cultivo.

En la delegación Cañada de Gómez, el cultivo se encuentra en diferentes etapas fenológicas según la fecha de siembra, desde inicio de elongación hasta floración. En general se encuentran en buen estado, no habiendo sufrido daños por las heladas que se produjeron durante el mes de agosto

Lino

En Avellaneda, se registraron precipitaciones escasas y dispares; por el momento la evolución del cultivo es buena, pero comienza a agudizarse la falta de humedad en el perfil del suelo. Los lotes transitan la etapa de floración e inicio del bolillado los más adelantados. En tanto, en la delegación Rafaela, es necesaria la ocurrencia de lluvias a la brevedad para el normal desarrollo del cultivo.

En Rosario del Tala, la mayoría de los lotes se encuentran en estado vegetativo, mientras que los más adelantados ya comienzan a formar el botón floral; el estado sanitario es bueno, a pesar que algunos cuadros se vieron afectados por derivas de herbicidas.

Trigo

Buenos Aires

En la región norte de la provincia, los cultivos, en general, están en buen estado y soportando bien el déficit de agua, aunque comienzan a observarse algunos manchones que están amarilleando. Los trigos están en etapa de macollaje y ya han cubierto toda la superficie del suelo; los más adelantados comienzan a encañar.

En las delegaciones Lincoln y Pehuajó, las diferencias entre zonas es cada vez más evidente, ya que el déficit de humedad que se va acentuando hacia el oeste, está afectando el crecimiento de las plantas, pronosticándose una merma en su rendimiento.

En el sudoeste provincial, los cultivos muestran falta de desarrollo producto de la carencia de humedad en el perfil del suelo, agravada en los últimos días por jornadas ventosas y de temperaturas altas para la época.

En la delegación Tres Arroyos, los lotes aun están en buen estado pese a que les está faltando algo de agua.

En la delegación Tandil, los triguales presentan muy buen desarrollo e implantación, libre de problemas sanitarios, salvo casos puntuales de septoria y mancha en red. En los partidos de Balcarce y Lobería, se estima necesaria la ocurrencia de lluvias para la recomposición de la humedad en el perfil, de modo de no afectar el buen crecimiento de las plantas.

Córdoba

En la delegación Laboulaye, si bien se registraron algunas lloviznas, éstas resultaron de escasa cuantía e insuficientes para recomponer la humedad del suelo. La mayor parte del cultivo transita la etapa de encañazón y los más tempranos, acelerados por las altas temperaturas, se aproximan a la floración. La cantidad de macollos por planta es muy baja y en muchos casos es bien notoria la muerte de hojas basales. Los lotes de siembra tardía nunca alcanzaron a cubrir los surcos y posiblemente se destinen a pastoreo. Son muy pocos los cultivos con aceptable evolución por lo que se estima una marcada disminución en el rendimiento zonal con respecto a la media histórica.

En la delegación Marcos Juárez, el cultivo se encuentra en etapa de encañado con dos nudos. En general, se observa un retraso en su evolución y en el desarrollo de sus etapas fenológicas. El área norte del departamento Marcos Juárez está muy afectada, y la situación es irreversible con mermas de rendimientos importantes. El oeste y sur del departamento Unión, presenta un panorama crítico y variable con lotes que resisten y otros que ya presentan pérdidas de magnitud, dependiendo de la calidad de los suelos y de la tecnología aplicada.

En jurisdicción de la delegación Villa María, no se registran lluvias desde hace más de cuatro meses. El cultivo crece muy lentamente y está iniciando la etapa de encañazón. El aspecto de los lotes es muy heterogéneo; los hay buenos, con perspectivas de rendimiento normales, y otros amarillentos de bajo porte que darán rindes bajos. Los departamentos más afectados son Tercero Arriba y Santa María.

Las escasas lluvias registradas en algunas localidades de la delegación San Francisco, no modifican la situación crítica que están soportando los cultivos como consecuencia de la sequía. El productor continúa destinando lotes para el consumo animal y en algunos casos ya han decidido destinarlos a la siembra de soja. Los más avanzados se encuentran en la etapa de llenado de granos. En los departamentos del norte las plantas presentan espigas pequeñas y granos con irregular llenado, lo que afectará la producción y la calidad de los granos.

Entre Ríos

En los lotes más adelantados de la delegación Rosario del Tala, ya se observan plantas con espigas embuchadas y la hoja bandera desplegada. El resto, que son la mayoría, están en plena etapa de macollaje.

La Pampa

El estado del cultivo continúa siendo bueno en la mayor parte de la delegación Gral. Pico. Las plantas tienen una adecuada cantidad de macollos y aun no se reportaron casos de pastoreo. En algunos sectores de los departamentos Conhelo y Trenel, se observan lotes con decoloración de follaje. El 60% de los lotes se encuentran en macollaje y 40% en encañazón.

En la delegación Santa Rosa, los escasos lotes de trigo implantados se encuentran en etapa de macollaje. Las plantas presentan escaso desarrollo.

Santa Fe

En la delegación Avellaneda, el cultivo presenta disparidad de condiciones. En algunas zonas se siente más la falta de lluvias comenzando a verse afectado el desarrollo del cultivo, observándose pérdidas de lotes que son pastoreados o disqueados. También se han producido pérdidas por la caída de granizo ocurrida durante la tormenta del día martes 19. Se han detectado enfermedades como mancha amarilla, septoria y algo de roya, pero hasta la fecha, con baja intensidad.

En la delegación Rafaela, el estado fenológico del cultivo es de fin de encañazón a espiga embuchada, etapas de alta demanda de humedad, por lo que necesitan lluvias en forma urgente.

Debido a que la mayor parte de los lotes de trigo de la delegación Cañada de Gómez, se encuentran en la etapa de encañazón, se hace necesaria la ocurrencia de lluvias de magnitud que permitan sostener la creciente demanda del cultivo. La escasa humedad edáfica sumada a las bajas temperaturas registradas hasta principios de septiembre, provocaron daños foliares más o menos importantes, como clorosis e incluso pérdida de hojas basales y necrosis de variable intensidad.

En el ámbito de la delegación Casilda, las altas temperaturas y la escasez de precipitaciones están provocando síntomas de estrés en el cultivo. Se observan plantas con hojas inferiores senescentes y en algunos casos, hay muerte de macollos. En variedades susceptibles, continúa la propagación de pústulas de roya anaranjada, lo que motivaría que, en la semana entrante, con la hoja bandera desplegada, se apliquen funguicidas foliares. En las zonas donde las lluvias acumuladas a partir del mes de abril superan los 250 mm, como los distritos de Arequito, San José de la Esquina, Arteaga, Carcarañá y Cnel Arnold, los lotes presentan buen aspecto. En cambio, muchos campos de los departamentos Rosario y Constitución, en proximidades del río Paraná, donde la humedad acumulada es sensiblemente inferior, los trigos ven afectado severamente su potencial. Las plantas presentan un escaso desarrollo y de no ocurrir lluvias en los próximos días se agravaría su situación ya que buena parte de las variedades sembradas de ciclos intermedios a largos ingresarían en la etapa reproductiva, elevando la demanda de agua y nutrientes de los suelos.

En el departamento de Gral. López, el cultivo está principalmente en etapa de encañazón. También es necesaria la ocurrencia de lluvias importantes.

Chaco

Perduran las condiciones de sequía, por lo que es probable que se produzcan pérdidas de área, en caso de no revertirse tal situación en los próximos días.

Santiago del Estero

La falta de lluvias sigue condicionando el panorama del cultivo en toda la provincia y cada vez con más severidad, esperándose pérdidas en los rendimientos. En el área de riego del río Dulce, los lotes presentan un buen estado, estimándose rindes en torno a los 25 qq/ha.

COSECHA GRUESA – CAMPAÑA 2006/07

Arroz

Comenzaron a sembrarse algunos lotes aislados de arroz largo ancho y fino en el ámbito de la delegación Rosario del Tala, aunque se espera una mejora en las condiciones de humedad del suelo y un aumento de la temperatura.

Girasol

Las labores de siembra se encuentran prácticamente paralizadas, debido a la falta de precipitaciones adecuadas. Los cuadros ya sembrados presentan nacimientos desperejo y magro desarrollo. Se reportan ataques no muy severos de “casarudito” y gusano del tallo en el Chaco.

En otras áreas del país, las tareas de preparación del suelo se encuentran demoradas como consecuencia de la escasa humedad del perfil del suelo.

Maíz

La siembra avanza a ritmo lento, a la espera de mejores condiciones de humedad y temperatura edáficas.

Durante la semana, comenzaron las labores de implantación en las delegaciones Lincoln y 25 de Mayo, en la provincia de **Buenos Aires**, en tanto que prosiguieron en Pergamino, Junín y Bragado. En promedio en la provincia, se registra un avance del 5%, iniciándose la siembra, principalmente, en lotes en directa que presentan mejor humedad edáfica.

En la provincia de **Córdoba**, sólo se han sembrado entre unas 1000 a 1500 ha en localidades como G. Baldissera, Corral de Bustos, M. Juárez, Saira y Noetinger, en lotes con adecuado contenido hídrico.

La provincia de **Entre Ríos**, es la más avanzada en las tareas de siembra, alcanzando un porcentaje del 43%. Si bien a principios de la semana continuaron las labores, las mismas se paralizaron luego del fin de semana por falta de humedad en la cama de siembra. Los primeros lotes se encuentran con 3 a 4 hojas desarrolladas.

Durante la semana, prácticamente no han avanzado las tareas de implantación en la provincia de **Santa Fe**, las que registran un valor promedio del 18%, teniendo en cuenta que aun no comenzó en la delegación Avellaneda. En la delegación Casilda, se observan nacimientos desparejos debido al dispar contenido de humedad de los suelos.

ESTIMACIONES AGRICOLAS

21/09/06

Si desea alguna aclaración respecto a la información presentada en este informe, puede comunicarse con el (011) 4349-2758/93 o vía e-mail a: prosiip@mecon.gov.ar.

Evolución de la Superficie Sembrada

Semana al 21/09/06

GIRASOL

Provincia	Campaña				Area sembrada al:	
	05/06	06/07	05/06	06/07	14/09/06	21/09/06
	en %		en ha		en %	
Buenos Aires	0	0	0	0	0	0
Córdoba	1	0	750	0	0	0
Entre Ríos	13	9	7.860	6.408	7	9
La Pampa	0	0	0	0	0	0
Santa Fe	90	45	149.146	89.638	45	45
Resto del País	61	54	290.544	274.292	53	54
Total	20	15	448.300	370.338	15	15

TRIGO

Provincia	Campaña				Area sembrada al:	
	05/06	06/07	05/06	06/07	14/09/06	21/09/06
	en %		en ha		en %	
Buenos Aires	100	100	2.885.045	2.782.660	100	100
Córdoba	100	100	772.750	830.000	100	100
Entre Ríos	100	100	219.500	279.050	100	100
La Pampa	100	100	197.450	106.000	26	100
Santa Fe	100	100	589.450	635.000	100	100
Resto del País	100	100	548.255	639.205	100	100
Total	100	100	5.212.450	5.271.915	96	100

AVANCE DE LA SIEMBRA DE CEBADA CERVECERA
CAMPAÑA 2006/07

DELEGACION	AREA A							AREA SEMBRADA	
	SEMBRAR (*)	17/8	24/8	31/8	7/9	14/9	21/9		
Bahía Blanca		22.000	100	100	100	100	100	100	22.000
Bolívar		8.700	100	100	100	100	100	100	8.700
Bragado		16.000	100	100	100	100	100	100	16.000
Junín		33.100	100	100	100	100	100	100	33.100
Lincoln		7.500	100	100	100	100	100	100	7.500
Pehuajó		14.500	100	100	100	100	100	100	14.500
Pergamino		2.750	100	100	100	100	100	100	2.750
Pigüé		16.100	100	100	100	100	100	100	16.100
Salliqueló		7.550	49	64	100	100	100	100	7.550
Tandil		59.250	100	100	100	100	100	100	59.250
T.Arroyos		85.910	93	97	99	100	100	100	85.910
25 de Mayo		11.950	100	100	100	100	100	100	11.950
BUENOS AIRES	06/07	285.310	97	98	100	100	100	100	285.310
	05/06	258.620	97	99	100	100	100	100	-
Laboulaye		840	100	100	100	100	100	100	840
M. Juárez		900	100	100	100	100	100	100	900
Río Cuarto		-	-	-	-	-	-	-	-
S. Francisco		-	-	-	-	-	-	-	-
Villa María		-	-	-	-	-	-	-	-
CORDOBA	06/07	1.740	100	100	100	100	100	100	1.740
	05/06	1.950	100	100	100	100	100	100	-
Paraná		-	-	-	-	-	-	-	-
R. del Tala		-	-	-	-	-	-	-	-
ENTRE RIOS	06/07	-	0	0	0	0	0	0	-
	05/06	-	0	0	0	0	0	0	-
Gral.Pico		5.700	-	-	-	12	12	12	684
Santa Rosa		1.560	40	40	40	40	40	100	1.560
LA PAMPA	06/07	7.260	9	9	9	18	18	31	2.244
	05/06	9.300	34	40	40	40	40	100	-
Avellaneda		-	-	-	-	-	-	-	-
C. de Gómez		-	-	-	-	-	-	-	-
Casilda		520	100	100	100	100	100	100	520
Rafaela		-	-	-	-	-	-	-	-
V. Tuerto		3.500	100	100	100	100	100	100	3.500
SANTA FE	06/07	4.020	100	100	100	100	100	100	4.020
	05/06	2.880	100	100	100	100	100	100	-
TOTAL PAIS	06/07	298.330	94	96	97	98	98	98	293.314
	05/06	272.750	96	97	98	98	98	100	-

(*) Expectativa de siembra.
Las AREAS están expresadas en hectáreas
ESTIMACIONES AGRICOLAS
SAGPyA

AVANCE DE LA SIEMBRA DE GIRASOL
CAMPAÑA: 2006/07

DELEGACION	AREA A SEMBRAR (*)	31/8	7/9	14/9	21/9	AREA SEMBRADA
Bahía Blanca	21.000	-	-	-	-	0
Bolívar	30.000	-	-	-	-	0
Bragado	8.200	-	-	-	-	0
Junín	2.600	-	-	-	-	0
Lincoln	14.500	-	-	-	-	0
Pehuajó	75.900	-	-	-	-	0
Pergamino	13.000	-	-	-	-	0
Pigüé	101.000	-	-	-	-	0
Salliqueló	165.000	-	-	-	-	0
Tandil	190.000	-	-	-	-	0
T.Arroyos	521.900	-	-	-	-	0
25 de Mayo	13.550	-	-	-	-	0
BUENOS AIRES	1.156.650	0	0	0	0	0
05/06	1.111.850	-	-	-	0	-
Laboulaye	75.000	-	-	-	-	0
M. Juárez	3.800	-	-	-	-	0
Río Cuarto	33.818	-	-	-	-	0
S. Francisco	3.000	-	-	-	-	0
Villa María	1.220	-	-	-	-	0
CORDOBA	116.838	0	0	0	0	0
05/06	120.764	-	0	0	1	-
Paraná	23.100	5	10	15	18	4.158
R. del Tala	45.000	-	0	3	5	2.250
ENTRE RIOS	68.100	2	4	7	9	6.408
05/06	61.100	1	1	6	13	-
General Pico	200.000	-	-	-	-	0
Santa Rosa	156.000	-	-	-	-	0
LA PAMPA	356.000	0	0	0	0	0
05/06	323.800	-	-	-	-	-
Avellaneda	140.600	44	49	53	53	74.518
C. de Gómez	4.800	-	-	-	-	0
Casilda	-	-	-	-	-	0
Rafaela	54.000	18	28	28	28	15.120
V. Tuerto	1.500	-	-	-	-	0
SANTA FE	200.900	36	42	45	45	89.638
05/06	164.900	66	83	87	90	-
CATAMARCA	-	-	-	-	-	0
CORRIENTES	520	-	-	-	-	0
CHACO	360.000	73	73	73	73	262.800
FORMOSA	-	-	-	-	-	0
JUJUY	-	-	-	-	-	0
MISIONES	-	-	-	-	-	0
SALTA	-	-	-	-	-	0
SAN LUIS	75.000	-	-	-	-	0
S. ESTERO	67.600	12	13	14	17	11.492
TUCUMAN	0	-	-	-	-	0
TOTAL PAIS	2.401.608	14	15	15	15	370.338
05/06	2.258.715	18	19	19	20	-

(*) Expectativa de siembra

Las AREAS están expresadas en hectáreas.

ESTIMACIONES AGRICOLAS

S.A.G.P. y A.

AVANCE DE LA SIEMBRA DE TRIGO
CAMPAÑA 2006/07

DELEGACION		AREA A							AREA SEMBRADA
		SEMBRAR (*)	17/8	24/8	31/8	7/9	14/9	21/9	
Bahía Blanca	T.Pan	330.000	100	100	100	100	100	100	330.000
	T.Fideo	3.400	100	100	100	100	100	100	3.400
Bolívar	T.Pan	70.000	100	100	100	100	100	100	70.000
	T.Fideo	1.500	100	100	100	100	100	100	1.500
Bragado		83.000	100	100	100	100	100	100	83.000
Junín		102.000	100	100	100	100	100	100	102.000
Lincoln		95.850	100	100	100	100	100	100	95.850
Pehuajó	T.Pan	52.000	100	100	100	100	100	100	52.000
	T.Fideo	300	100	100	100	100	100	100	300
Pergamino		98.000	100	100	100	100	100	100	98.000
Pigüé	T.Pan	390.000	100	100	100	100	100	100	390.000
	T.Fideo	5.100	100	100	100	100	100	100	5.100
Salliqueló	T.Pan	105.000	68	72	100	100	100	100	105.000
	T.Fideo	2.410	-	-	100	100	100	100	2.410
Tandil	T.Pan	432.000	98	100	100	100	100	100	432.000
	T.Fideo	2.000	100	100	100	100	100	100	2.000
T.Arroyos	T.Pan	900.000	96	98	100	100	100	100	900.000
	T.Fideo	33.600	94	98	100	100	100	100	33.600
25 de Mayo		76.500	100	100	100	100	100	100	76.500
BUENOS AIRES	06/07	2.782.660	97	98	100	100	100	100	2.782.660
	05/06	2.885.045	93	98	99	100	100	100	-
Laboulaye		75.000	100	100	100	100	100	100	75.000
M. Juárez		265.000	100	100	100	100	100	100	265.000
Río Cuarto		96.000	100	100	100	100	100	100	96.000
S. Francisco		159.000	100	100	100	100	100	100	159.000
Villa María		235.000	100	100	100	100	100	100	235.000
CORDOBA	06/07	830.000	100	100	100	100	100	100	830.000
	05/06	772.750	100	100	100	100	100	100	-
Paraná		114.050	100	100	100	100	100	100	114.050
R. del Tala		165.000	100	100	100	100	100	100	165.000
ENTRE RIOS	06/07	279.050	100	100	100	100	100	100	279.050
	05/06	219.500	100	100	100	100	100	100	-
Gral.Pico		30.000	15	15	15	15	15	100	30.000
Santa Rosa	T.Pan	76.000	31	31	31	32	32	100	76.000
	T.Fideo	-	-	-	-	-	-	-	-
LA PAMPA	06/07	106.000	26	26	26	27	27	100	106.000
	05/06	197.450	58	58	60	60	60	100	-
Avellaneda		58.000	100	100	100	100	100	100	58.000
C. de Gómez		163.000	100	100	100	100	100	100	163.000
Casilda		117.000	100	100	100	100	100	100	117.000
Rafaela		172.000	100	100	100	100	100	100	172.000
V. Tuerto		125.000	100	100	100	100	100	100	125.000
SANTA FE	06/07	635.000	100	100	100	100	100	100	635.000
	05/06	589.450	100	100	100	100	100	100	-
CATAMARCA		15.000	100	100	100	100	100	100	15.000
CORRIENTES		2.300	100	100	100	100	100	100	2.300
CHACO		135.000	100	100	100	100	100	100	135.000
FORMOSA		705	100	100	100	100	100	100	705
JUJUY		600	100	100	100	100	100	100	600
MISIONES		-	-	-	-	-	-	-	-
SALTA		125.000	100	100	100	100	100	100	125.000
SAN LUIS		5.200	100	100	100	100	100	100	5.200
S. ESTERO		145.400	100	100	100	100	100	100	145.400
TUCUMAN		210.000	100	100	100	100	100	100	210.000
TOTAL PAIS	06/07	5.271.915	97	98	99	99	99	100	5.271.915
	05/06	5.212.450	95	97	98	99	99	100	-

(*) Expectativa de siembra.

Las AREAS están expresadas en hectáreas

ESTIMACIONES AGRICOLAS

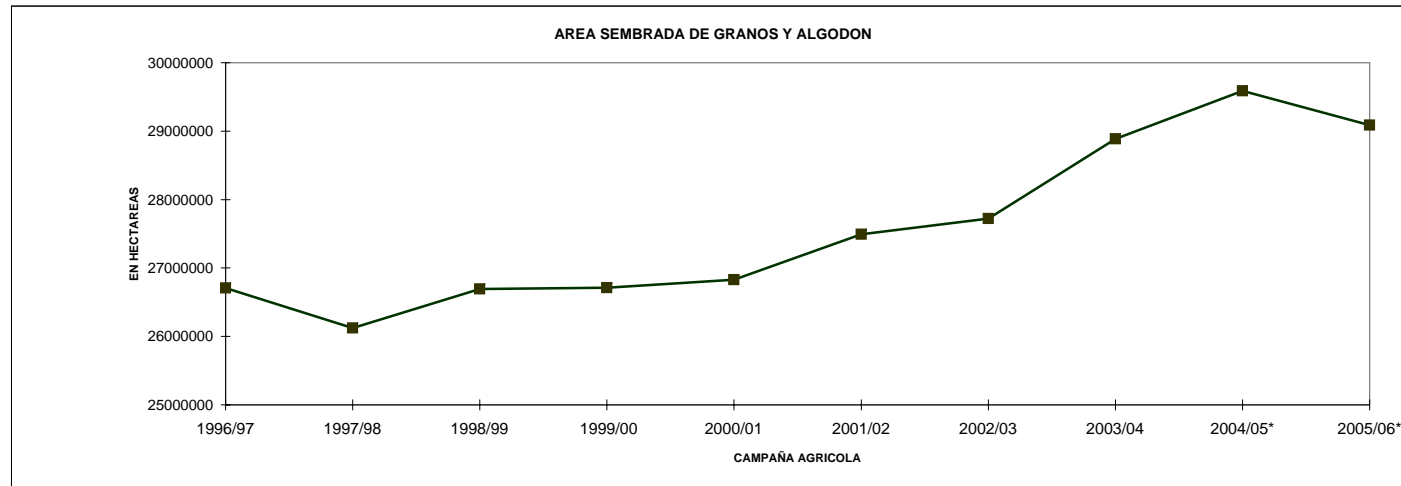
SAGPyA

AREA SEMBRADA DE GRANOS Y ALGODÓN
(en hectáreas)

Campañas Agrícolas 1996/97 a 2005/06 (*)

CULTIVOS	1996/97	1997/98	1998/99	1999/00	2000/01	2001/02	2002/03	2003/04	2004/05*	2005/06*
ALPISTE	25000	25000	27000	24000	20000	16000	19000	16000	16000	13000
ARROZ	227000	248000	291000	201000	154000	126000	135000	172000	165000	170000
AVENA	1870000	1789000	1822000	1711000	1664000	1516000	1368000	1344000	1275000	1023000
CEBADA CERVECERA	278100	324000	218000	182000	246000	260000	270000	343000	272000	273000
CEBADA FORRAJERA	29000	19000	24000	20000	16000	16000	14000	25000	28000	22000
CENTENO	380200	353000	372000	365000	373000	336000	338000	340000	294000	207000
MAIZ	4153000	3752000	3268000	3652000	3495000	3064000	3084000	2988000	3400000	3180000
MIJO	121000	107000	89000	91100	79500	55200	50000	50000	28000	31000
SORGO GRANIFERO	804500	920000	880000	819000	698000	592000	593000	545000	617000	572000
TRIGO	7367000	5919000	5453000	6300000	6497000	7109000	6300000	6040000	6260000	5210000
Subtotal Cereales	15254800	13456000	12444000	13365100	13242500	13090200	12171000	11863000	12355000	10701000
CARTAMO	21500	27000	15300	39700	58400	33000	23000	30000	49000	27000
COLZA	-	1500	2200	3875	8700	2150	8000	18000	17000	7000
GIRASOL	3120000	3511400	4212000	3587000	1891000	2050000	2378000	1850000	1970000	2260000
LINO	94000	116000	102000	68000	28000	20000	14000	29000	37000	47000
SOJA	6670000	7176000	8400000	8790000	10665000	11639000	12607000	14525000	14400000	15329000
Subtotal Oleaginosas	9905500	10831900	12731500	12488575	12651100	13744150	15030000	16452000	16473000	17670000
ALGODON	956000	1134000	751000	345000	410000	173100	158000	266000	406000	311000
MANI	329000	407000	337000	219000	252000	222000	157000	170000	211000	174000
POROTO	260000	293000	431000	293000	275000	263000	206000	134000	145000	231000
Subtotal Otros Cultivos	1545000	1834000	1519000	857000	937000	658100	521000	570000	762000	716000
TOTAL	26705300	26121900	26694500	26710675	26830600	27492450	27722000	28885000	29590000	29087000

11



* Estimaciones provisionarias.

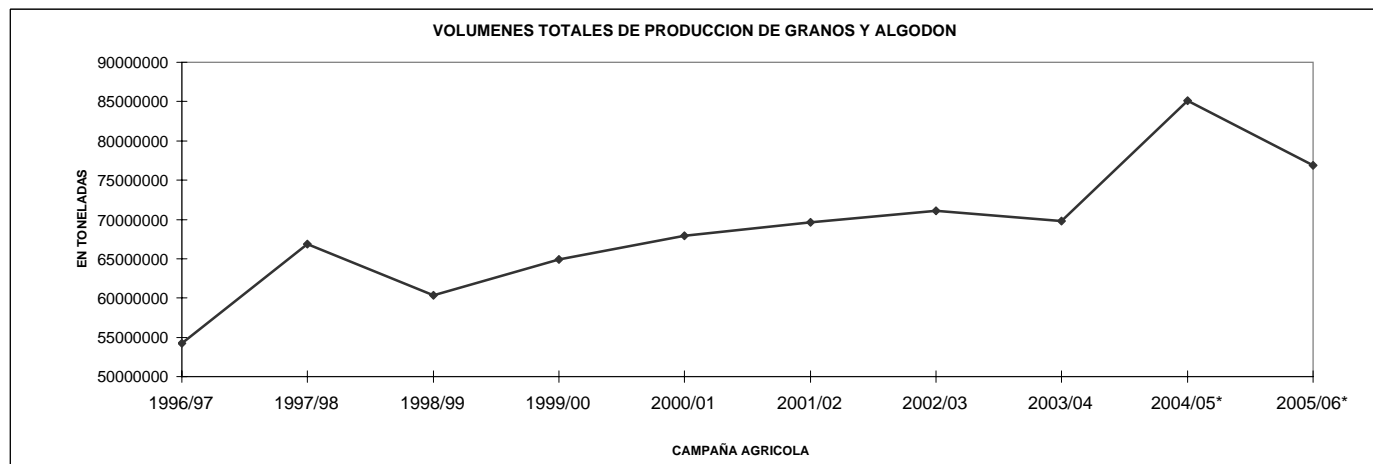
21/09/2006

ESTIMACIONES AGRICOLAS- S.A.G.P y A.

VOLUMENES DE PRODUCCION DE GRANOS Y ALGODON
(en ton)

Campañas Agrícolas 1996/97 a 2005/06(*)

CULTIVOS	1996/97	1997/98	1998/99	1999/00	2000/01	2001/02	2002/03	2003/04	2004/05*	2005/06*
ALPISTE	25000	29000	24000	22000	19000	17000	18000	17000	17000	15000
ARROZ	1205000	1011000	1658000	903000	873000	709000	718000	1060000	956000	1175000
AVENA	310000	512000	383000	555000	642000	645000	487500	332000	536000	227000
CEBADA CERVECERA	533000	921000	535000	414000	717000	521000	543000	1000000	886000	795000
CEBADA FORRAJERA	4000	5000	3000	5000	5000	8000	5000	4000	8000	3000
CENTENO	36000	62000	66000	116000	125000	81000	80000	37000	92000	33000
MAIZ	15536000	19360000	13500000	16781000	15360000	14710000	15040000	15000000	20500000	14500000
MIJO	44000	46000	46000	47600	31200	28100	22000	11000	16000	19000
SORGO GRANIFERO	2499000	3762000	3222000	3344000	2909000	2847000	2685000	2160000	2900000	2090000
TRIGO	15914000	14800000	12400000	15300000	15960000	15300000	12301000	14560000	16000000	12600000
Subtotal Cereales	36106000	40508000	31837000	37487600	36641200	34866100	31899500	34181000	41911000	31457000
CARTAMO	13300	24600	9600	30900	47300	23500	13300	18000	51000	18000
COLZA	-	2170	2200	6000	15380	2320	10450	20000	26000	10000
GIRASOL	5450000	5600000	7100000	6000000	3179000	3843000	3714000	3160000	3700000	3800000
LINO	72000	75000	85000	47000	22000	16000	11000	29000	36000	54000
SOJA	11000000	18732000	20000000	20200000	26864000	30000000	34800000	31577000	38300000	40500000
Subtotal Oleaginosas	16535300	24433770	27196800	26283900	30127680	33884820	38548750	34804000	42113000	44382000
ALGODON	1030000	987000	618000	417000	509000	218000	201000	354000	448000	418000
MANI	281000	627000	340000	420000	394000	362000	221000	293000	445000	347000
POROTO	269000	303000	340000	297000	263000	278000	215000	151000	169000	311000
Subtotal Otros Cultivos	1580000	1917000	1298000	1134000	1166000	858000	637000	798000	1062000	1076000
TOTAL	54221300	66858770	60331800	64905500	67934880	69608920	71085250	69783000	85086000	76915000



* Estimaciones provisionarias
21/09/2006
ESTIMACIONES AGRICOLAS - SAGPyA

PRODUCCION DE CULTIVOS EN LA REPUBLICA ARGENTINA
CAMPAÑA: 2005/06 (*)

CULTIVOS	AREA SEMBRADA	AREA NO COSECHADA	AREA COSECHADA	%	RENDIMIENTO (qq/ha) (3)	PRODUCCION (miles ton) (2)*(3)/10
	(en miles de hectáreas)					
	(1)		(2)	(2)/(1)		
CEREALES						
ALPISTE	13	0	13	100,0	11,1	15
ARROZ	170	3	167	98,2	70,4	1175
AVENA	1023	874	149	14,6	15,2	227
CEBADA CERVECERA	273	8	265	97,1	30,0	795
CEBADA FORRAJERA	22	20	2	10,3	14,0	3
CENTENO	207	178	29	14,0	11,4	33
MAIZ	3180	743	2437	76,6	59,5	14500
MIJO	31	20	11	35,5	17,3	19
SORGO GRANIFERO	572	105	467	81,6	44,8	2090
TRIGO	5210	246	4964	95,3	25,4	12600
SUBTOTAL CEREALES	10701	2197	8504	79,5		31457
OLEAGINOSOS						
CARTAMO	27	5	22	81,5	8,2	18
COLZA	7	0	7	100,0	14,3	10
GIRASOL	2260	64	2196	97,2	17,3	3800
LINO	47	3	44	93,6	12,3	54
SOJA	15329	238	15091	98,4	26,8	40500
SUBTOTAL OLEAGINOSOS	17670	310	17360	98,2		44382
OTROS CULTIVOS						
ALGODON	311	6	305	98,1	13,7	418
MANI	174	10	164	94,3	21,2	347
POROTOS	231	0	231	100,0	13,5	311
TOTAL GENERAL	29087	2523	26564	91,3		76915

(*) Cifras provisorias
ESTIMACIONES AGRICOLAS, 21/09/06
SAGPyA

HUMEDAD DEL SUELO Y ASPECTO DEL CULTIVO

Fecha: 15/09/06 al 21/09/06

PROVINCIA	DELEGACION	TRIGO		GIRASOL	
		H	A	H	A
BUENOS AIRES	BAHIA BLANCA	A/PS	B/R	-	-
	BOLIVAR	A	B	-	-
	BRAGADO	A	B	-	-
	JUNIN	A	B	-	-
	LINCOLN	A/R	B	-	-
	PEHUAJO	A/PS	R	-	-
	PERGAMINO	A	B	-	-
	PIGÜE	S	B/R	-	-
	SALLIQUELO	PS	R	-	-
	TANDIL	A	B	-	-
	TRES ARROYOS	A/R	B	-	-
25 DE MAYO	R	B	-	-	
CORDOBA	LABOULAYE	S	R	-	-
	MARCOS JUAREZ	R/PS	B/R	-	-
	RIO CUARTO	PS/S	R	-	-
	SAN FRANCISCO	PS/S	R/M	-	-
	VILLA MARIA	PS/S	R/M	-	-
ENTRE RIOS	PARANA	A	B	-	-
	ROSARIO DEL TALA	A/R	B	-	-
LA PAMPA	GENERAL PICO	PS/S	B/R	-	-
	SANTA ROSA	PS/S	R	-	-
SANTA FE	AVELLANEDA	PS/S	R/M	A/R/PS	B/R
	CAÑADA DE GOMEZ	R/PS	B/R	-	-
	CASILDA	A/PS	B/MB	-	-
	RAFAELA	PS/S	B/R	-	-
	VENADO TUERTO	R	B	-	-
CATAMARCA	CATAMARCA	A	B	-	-
CORRIENTES	CORRIENTES	-	-	-	-
CHACO	ROQUE SAENZ PEÑA	S	R	A/R	B/R
FORMOSA	FORMOSA	-	-	-	-
JUJUY	JUJUY	A	B	-	-
MISIONES	POSADAS	-	-	-	-
SALTA	SALTA	A	B	-	-
SAN LUIS	SAN LUIS	PS	R	-	-
SANTIAGO DEL ESTERO	SANTIAGO DEL ESTERO	PS	B/R/M	-	-
TUCUMAN	TUCUMAN	-	-	-	-

ESTIMACIONES AGRICOLAS- S.A.G.P y A.

REFERENCIAS:

(H) Humedad del suelo

(A) Aspecto del Cultivo

E: Exceso

MB: Muy bueno

A: Adecuado

B: Bueno

PS: Principio de sequía

R: Regular

S: Sequía

M: Malo

**REGISTROS PLUVIOMÉTRICOS DE LA SEMANA
Y ACUMULADOS DEL AÑO ACTUAL Y DEL AÑO ANTERIOR (en mm)**

PROVINCIA	DEPARTAMENTO	LOCALIDAD	13/9 al 19/9 mm	Acumulado Año	
				al 20/09/05	al 19/09/06
BUENOS AIRES	ADOLFO ALSINA	Carhué	0	402	407
		Rivera	0	363	346
	ALBERTI	Villa Maza	0	274	377
		Cuartel V	s/d	667	357
	AYACUCHO	Ayacucho	0	552	582
		AZUL	Azul	0	412
	BAHIA BLANCA		Cacharí	0	648
		Chillar	0	455	580,5
		Bahía Blanca	0	286,3	337,7
	BALCARCE	Cabildo	0	326,9	391,5
		Balcarce	0	325	505,5
	BARADERO	Bosch	0	516,5	512
		Los Pinos	0	343,5	495,5
		San Agustín	0	310	470
		Baradero	0	445	634
	BARTOLOMÉ MITRE	Arrecifes	0	502	612
	BENITO JUAREZ	Benito Juárez	0	413	568
		López	0	432	564,6
	BOLIVAR	Bolívar	0	540,4	511,9
	BRAGADO	Bragado	0	620	738,5
	CAMPANA	Campana	0	475	766
	CAÑUELAS	Cañuelas	0	582	687
	CAP. SARMIENTO	Capitán Sarmiento	0	486	710
	CARLOS CASARES	Bellocq	0	663	558
	CARLOS TEJEDOR	Carlos Tejedor	0	555	530
	CARMEN DE ARECO	Carmen de Areco	0	456	619
	CASTELLI	Castelli	0	589,6	737,7
	CHACABUCO	Chacabuco	0	537	745
	CHASCOMUS	Chascomús	0	528	496
	CHIVILCOY	Chivilcoy	0	558,5	668,1
	COLON	Colón	0	430	529
	CORONEL DORREGO	Coronel Dorrego	0	337	265,3
	CORONEL PRINGLES	Coronel Pringles	0	297,9	412
	CORONEL ROSALES	Bajo Hondo	0	331	329,3
		Pehuen Co	0	241	246,5
		Punta Alta	0	333,2	306,9
	CORONEL SUAREZ	Coronel Suárez	0	330,4	316,1
	DAIREAUX	Daireaux	0	499	394
	DOLORES	Dolores	0	380	566
	EXALT. DE LA CRUZ	Capilla del Señor	0	496	656
	F.AMEGHINO	F. Ameghino	0	607	610
	GENERAL ALVEAR	General Alvear	0	554	577
	GONZALEZ CHAVEZ	Adolfo G. Chávez	0	458,5	382,4
	GRAL. ALVARADO	Miramar	0	539,7	547
	GRAL. ARENALES	General Arenales	0	631	541

PROVINCIA	DEPARTAMENTO	LOCALIDAD	13/9 al 19/9 mm	Acumulado Año		
				al 20/09/05	al 19/09/06	
BUENOS AIRES	GRAL. GUIDO	Labardén	0	481,5	734	
	GRAL. LAMADRID	General Lamadrid	0	364	504,5	
	GRAL. LAVALLE	General Lavalle	0	656,5	656	
	GRAL. MADARIAGA	General Madariaga	0	721	791,5	
	GRAL. PINTO	General Pinto	0	679	501	
	GRAL. PUEYRREDON	Mar del Plata	0	585	537,5	
	GRAL. VIAMONTE	General Viamonte	0	609	905	
	GRAL. VILLEGAS	General Villegas	0	550	546	
	GUAMINI	Bonifacio	Bonifacio	0	443	370
		Casbas	Casbas	0	487	524
		Garré	Garré	0	363	392
		Guamini	Guamini	0	398	507
		HIPOLITO YRIGOYEN	Henderson	0	508	515
		JUNIN	Junín	0	611	648
		LAPRIDA	Laprida	0	475	557,5
		LAS FLORES	Las Flores	0	511	716
		LEANDRO N. ALEM	Vedia	0	617	493
		LINCOLN	Lincoln	0	681	565
	LOBERIA	Dos Naciones	Dos Naciones	0	509	584
		Ldo. Matienzo	Ldo. Matienzo	0	537	419
		Lobería	Lobería	0	510	471
		Napaleofú	Napaleofú	0	578	679
		Pieres	Pieres	0	533	369
		San Manuel	San Manuel	0	546	485
		Lobos	Lobos	0	776	604
		Lujan	Luján	0	586	836
		MAIPU	Maipú	0	714	708,5
		MAR CHIQUITA	Coronel Vidal	Coronel Vidal	0	615
	General Pirán		General Pirán	0	565,5	644,5
	Vivoratá		Vivoratá	0	575	647
	MERCEDES	Gowland	Gowland	0	420	570,2
		Franklin	Franklin	0	506	498
	NAVARRO	Navarro	0	500	611	
	NECOCHEA	Necochea	0	535,5	389	
	NUEVE DE JULIO	Nueve de Julio	0	672	610	
	OLAVARRIA	Olavarría	0	572	442,3	
	PATAGONES	Cardenal Cagliero	Cardenal Cagliero	0	246	283,5
		Carmen de Patagones	Carmen de Patagones	0	229	346
		José B. Casas	José B. Casas	0	156	274
		Stroeder	Stroeder	0	195	384,5
		Villalonga	Villalonga	0	274	252,5
		PEHUAJO	Pehuajó	0	461,3	478,4
		PELLEGRINI	De Bary	0	382	459
	PERGAMINO	Pellegrini	Pellegrini	0	404	485
		Acevedo	Acevedo	0	504	472
		El Socorro	El Socorro	0	553	446
		Pergamino	Pergamino	0	471	451
		Pinzón	Pinzón	0	518	511
		Rancagua	Rancagua	0	497	545
		Casalins	Casalins	0	473	628,5
	PILA	Bordenave	Bordenave	0	303	341
		Puán	Puán	0	252	448
		Villa Iris	Villa Iris	0	221	283
	RAMALLO	Ramallo	0	444	619	

PROVINCIA	DEPARTAMENTO	LOCALIDAD	13/9 al 19/9 mm	Acumulado Año	
				al 20/09/05	al 19/09/06
BUENOS AIRES	RAUCH	Colman	0	568,5	602
		Egaña	0	475	572
		Miranda	0	451,5	608
	RIVADAVIA	Rauch	0	532	700
		Sansinena	0	421,5	678
	ROJAS	Rojas	0	508	621
	S. ANTONIO DE ARECO	San Antonio de Areco	0	500	722
	SAAVEDRA	Pigüé	0	253,7	490,4
	SALADILLO	Saladillo	0	623	634
	SALLIQUELO	Graciarena	0	307	395
	SALTO	Quenumá	0	373	498
		Salliqueló	0	463	491
		Arroyo Dulce	0	411	512
	SAN ANDRÉS DE GILES	Salto	0	460	564
		San Andrés de Giles	0	503	739
	SAN CAYETANO	San Cayetano	0	496,8	393,3
	SAN NICOLAS	Conesa	0	427	524
		San Nicolás	0	428	540
	SAN PEDRO	San Pedro	0	489	580
	SUIPACHA	Suipacha	0	433	706
	TANDIL	De La Canal	0	564,5	546
		Tandil	0	531	617
		Vela	0	535	510
	TORDILLO	Tordillo	0	447	601
	TORNQUIST	Tornquist	0	358	415
	TRENQUE LAUQUEN	Trenque Lauquen	0	542,3	589,5
	TRES ARROYOS	Tres Arroyos	0	428,7	357,4
	TRES LOMAS	Ing. Thompson	0	405	522
		Tres Lomas	0	425	506
	VEINTICINCO DE MAYO	Veinticinco de Mayo	0	650	644
		Algarrobo	0	241	360,5
		Hilario Ascasubi	0	199	241,5
		Mayor Buratovich	0	275,5	292,5
		Médanos	0	400,2	365,3
		Montes de Oca	0	156,5	321,5
		Ombucta	0	387	451
		Pedro Luro	0	243,5	210,5
		Teniente Origone	0	394	274,5
		ZARATE	Zárate	0	478

PROVINCIA	DEPARTAMENTO	LOCALIDAD	13/9 al 19/9 mm	Acumulado Año	
				al 20/09/05	al 19/09/06
CÓRDOBA	COLON	Jesús María	4	479	510
	CRUZ DEL EJE	Cruz del Eje	0	s/d	323
		GRAL. ROCA	Burmeister	1	468
	GRAL. SAN MARTIN	Jovita	1	347,5	710
		Villa Huidobro	0	295	586
		Arroyo Cabral	0	467,5	560
		Etruria	0	448	407
		Villa María	0	439	419,5
		Dean Funes	0	458	518
	ISCHILIN	Alejandro Roca	2	332	575
		JUAREZ CELMAN	Bengolea	2	219
	MARCOS JUAREZ	Carnerillo	3	414	431
		Charras	5	299	295
		General Cabrera	0	241	437
		General Deheza	0	305	320
		La Carlota	3	289	113
		Arias	8	533	488
	PTE. R. SAENZ PEÑA	Corral de Bustos	8	467	594
		Cruz Alta	5	527	546
		Marcos Juárez	2	528	578
		General Levalle	2	558	504
		La Cesira	0	431	515,8
		Laboulaye	0	451,8	448,5
	RIO CUARTO	Adelia María	5	425	506
		Berrotarán	0	414	495
		C. Baigorria	8	402	412
		Chaján	5	450	358
		Coronel Moldes	7	331	361
		Las Acequias	6	519	346
		Río Cuarto	11	511	354
		Sampacho	5	461	349
		San Basilio	9	400	363
		V. Mackena	7	330	416
	RIO PRIMERO	Monte Cristo	26	471	504
	RIO SEGUNDO	Las Junturas	0	667	513
		Oncativo	0	586	488
	SAN JUSTO	Villa Pilar	0	519	458
		Freyre	0,5	598	502,5
		Las Varas	0	716	530
		Porteña	0	528,9	420,3
		San Francisco	0,9	669,2	581
	SANTA MARIA	Tránsito	29	537	486
		Despeñaderos	0	512	353,5
		Río Tercero	0	551	401
		Hernando	0	471	383
		James Craik	0	505	422,5
		Villa del Totoral	0	339	581,5
	TULUMBA	S. José de la Dormida	0	511	506
		Bell Ville	10	523	560
		Canals	2	449	541
Idiazábal		12	547	580	
Monte Maíz		8	490	581	
Noetinger		3	597	652	

PROVINCIA	DEPARTAMENTO	LOCALIDAD	13/9 al 19/9 mm	Acumulado Año	
				al 20/09/05	al 19/09/06
SAN LUIS	CHACABUCO GOB. DUPUY	Villa del Carmen	s/d	129	150
		Buena Esperanza	s/d	187	217
		Fortuna	s/d	242	144
	GRAL. PEDERNERA	Nueva Galia	s/d	191	121
		Justo Daract	s/d	292	184
		La Toma	s/d	142	262
		Naschel	s/d	139	231
		Villa Mercedes	s/d	274	192
ENTRE RÍOS	SAN SALVADOR	San Salvador	0	1017	484
	CONCORDIA	Concordia	0	1414	409
	DIAMANTE	Aldea Protestante	0	806	447
		Costa Grande	0	838	506
		Diamante	0	883	341
	FEDERACION	Chajarí	0	944	578
	FEDERAL	Federal	0	1388	540
	FELICIANO	Feliciano	0	1027	468
	GUALEGUAY	Gualeguay	0	768,5	539,5
	GUALEGUAYCHU	Pehuajó Norte	0	746,5	512,5
	LA PAZ	La Paz	0	1326	574
	NOGOYA	Lucas Gonzalez	0	738,5	463
	PARANA	Cerrito	0	1120	461
		Oro Verde	0	910	374
	TALA	Rosario del Tala	0	1187	533,5
	URUGUAY	C. del Uruguay	0	896,4	461,8
	VICTORIA	Victoria	0	746,5	583,5
	VILLAGUAY	Villaguay	0	828	418,5

PROVINCIA	DEPARTAMENTO	LOCALIDAD	13/9 al 19/9 mm	Acumulado Año		
				al 20/09/05	al 19/09/06	
LA PAMPA	ATREUCO	Cereales	0	173	246,5	
		Doblas	0	268	324	
		Macachín	0	221	284	
		Miguel Riglos	0	296	258,5	
		P.C.Rolón	0	195,5	326,5	
		Rolón	0	196	320,5	
		T. M. Anchorena	0	191	135	
		CAPITAL	Anguil	0	416	327
			Santa Rosa	0	231,2	315,8
		CATRILO	Catriló	0	319	325
	La Gloria		0	178	336	
	Lonquimay		0	312	240,5	
	P. C. Catriló		0	312,5	333	
	CHAPALEUFU	Uriburu	0	358	343,5	
		Bernardo Larroudé	0	398	347,5	
		Ceballos	0	234	361	
		Cnel. Hilario Lagos	0	282	451	
		Intendente Alvear	0	301	578	
		Sarah	0	318	390	
		Vértiz	0	282	308	
	CONHELLO	Conhella	0	298	401	
		Eduardo Castex	0	223	358	
		Mauricio Mayer	0	318	323	
		Montes Nievas	0	338	340	
		Rucanello	0	209	285	
		Winifreda	0	339	317	
	GUATRACHÉ	Alpachiri	0	136,5	305	
		General M. J. Campos	0	176	225,5	
		Guatraché	0	150	271,5	
		Perú	0	104	188	
		Santa Teresa	0	s/d	321	
	HUCAL	Abramo	0	152	231,5	
		Bernasconi	0	172,5	274,5	
		General San Martín	0	168	291,5	
	MARACO	Jacinto Aráuz	0	145	322,5	
		Agustoni	0	297	335	
		Dorila	0	268	279	
		General Pico	0	428	397	
		Speluzzi	0	325	407	
		Trebolares	0	371	410	
	QUEMU-QUEMU	Colonia Barón	0	284	485	
		Miguel Cané	0	339	395	
		Quemú Quemú	0	300	440	
		Relmo	0	234	310	
		Villa Mirasol	0	275	463	
	RANCUL	Caleufu	0	394	370	
		Chamaico	0	304	407	
		Ing. Foster	0	311	264	
		La Maruja	0	356	235	
		Parera	0	299	422	
		Pichi Huinca	0	313	292	
		Quetrequén	0	306	559	
		Rancul	0	367	366	

PROVINCIA	DEPARTAMENTO	LOCALIDAD	13/9 al 19/9 mm	Acumulado Año	
				al 20/09/05	al 19/09/06
LA PAMPA	REALICO	Alta Italia	0	442	341
		Embajador Martini	0	480	372
		Falucho	0	316	401
		Ing. Luiggi	0	461	341
		Maisonnavé	0	319	337
		Ojeda	0	346	320
		Realicó	0	291	498
		Van Praet	0	403	320
	TOAY	Naicó	0	136	207
		Toay	0	329	584
	TRENEL	Arata	0	314	487
		Metileo	0	298	333
		Trenel	0	369	371
	UTRACAN	Ataliva Roca	0	196,5	327
		Chacharramendi	0	76	129,5
		Col. Santa María	0	151,5	272
		General Acha	0	252,5	309
		P.C. Padre Buodo	0	212	271
		Quehué	0	183	370
		Unanue	0	83,5	367

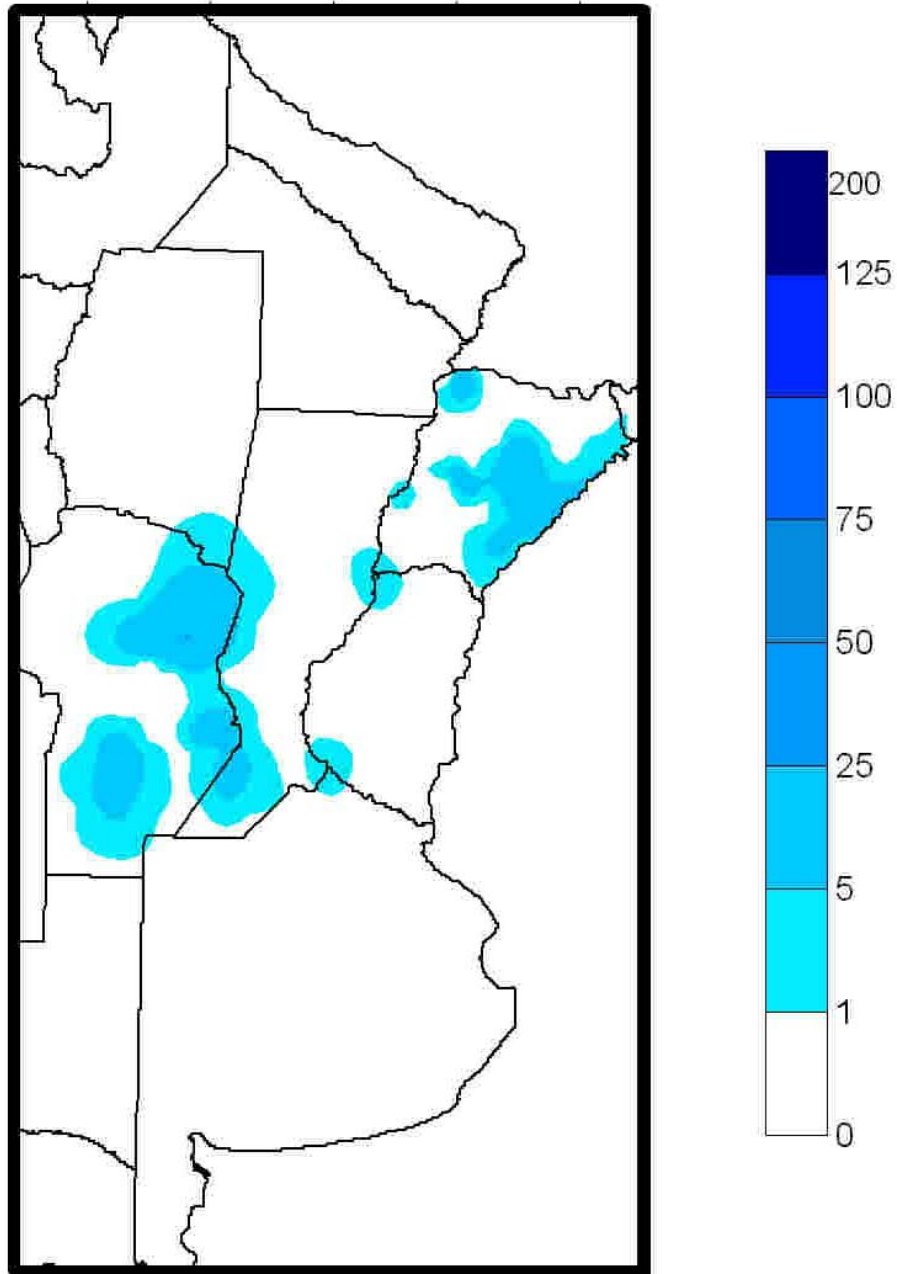
PROVINCIA	DEPARTAMENTO	LOCALIDAD	13/9 al 19/9 mm	Acumulado Año		
				al 20/09/05	al 19/09/06	
SANTA FE	BELGRANO	Armstrong	2	689	745	
		Montes de Oca	0	666	432,5	
	CASEROS	Bouquet	3	753	437	
		Casilda	0	836	718	
	CASTELLANOS	Chañar Ladeado	4	379	491	
		María Juana	2	791	487	
	CONSTITUCION	Rafaela	1	762	565	
		Bombal	0	467	455	
	GARAY	Sargento Cabral	3	529	511	
		Helvecia	2	1149	731	
	GRAL. LOPEZ	Carreras	0	440,1	528	
		Chovet	2	425	487	
	GRAL. OBLIGADO	Maggiolo	2,5	353,9	469,5	
		María Teresa	0	421	443	
		Teodelina	0	471,5	418	
		Venado Tuerto	2	272	553,9	
		Florencia	0	694	361	
		Reconquista	2	664	664	
		IRIONDO	Cañada de Gómez	3	642	586
			Totoras	3	747	625
			Villa Eloísa	2	730	526
		LA CAPITAL	Santa Fe	2	874	627
	LAS COLONIAS	Humboldt	1	871	676	
		Santo Domingo	1	819	705	
	NUEVE DE JULIO	Sta. Clara Buena Vista	0	831	460	
		El Nochero	0	424	255	
		Tostado	0	644	336	
	ROSARIO	Arroyo Seco	2	757	514	
		Soldini	3	519,5	710,8	
	SAN CRISTOBAL	Ceres	0	720	441	
	SAN JAVIER	San Javier	3	1114	640	
	SAN JERONIMO	Monje	3	824	654	
		Maciel	3	923	683	
	SAN JUSTO	San Genaro	2	726	522	
		San Justo	2	976	641	
	SAN LORENZO	Pujato	3	620	538,5	
		Ricardone	1	636	563	
	SAN MARTIN	Cañada Rosquín	4	754	488	
		Landeta	2	775	508	
		S.Mtín. de las Escobas	2	733	499	
	VERA	Calchaquí	1	718	671	
		Intiyaco	0	659	363	
		Vera	0	562	669	
	SANTIAGO DEL ESTERO	AGUIRRE	Pinto	0	884	345,5
		ALBERDI	Campo Gallo	0	20	479,5
			Sachayoj	0	17	178,5
		BELGRANO	Bandera	0	692	405
			COPO	0	18	151,5
		CHOYA	Monte Quemado	0	14	216,5
			Pampa de los Guanacos	0	8	103
		GRAL. TABOADA	Frías	0	298	300,5
			Añatuya	0	466	292,5
		GUASAYAN	Los Juríes	0	131	602,5
			San Pedro de Guasayán	0	474	110
		J. F. IBARRA	Campo del Cielo	0	26	209
			Suncho Corral	0	8	210,5
		JIMENEZ	Bobadal	0	225	298,5
Isca Yacú			0	18	363	
LA BANDA		La Banda	0	29	349,7	
MORENO		Quimilí	0	16	219	
PELLEGRINI		Nueva Esperanza	0	259	82	
		Rapelli	0			

PROVINCIA	DEPARTAMENTO	LOCALIDAD	13/9 al 19/9 mm	Acumulado Año		
				al 20/09/05	al 19/09/06	
CHACO	ALMIRANTE BROWN	Cpción. del Bermejo	0	245	231	
		Los Frentones	0	175	286	
		Pampa del Infierno	0	275	272	
	BERMEJO	Taco Pozo	0	208	382	
		Las Palmas	0	529	656	
		Puerto Bermejo	0	521	809	
		CDTE. FERNANDEZ	Pcia. Roque S.Peña	0	339	262
		CHACABUCO	Charata	0	312	478
		DOCE DE OCTUBRE	Gancedo	0	431	291
			General Pinedo	0	277	350
		DOS DE ABRIL	Hermoso Campo	0	400	293
		F. J. STA. MARIA de ORO	Chorotis	0	545	351
			Santa Sylvina	0	470	380
		GENERAL BELGRANO	Corzuela	0	281	317
		GENERAL DONOVAN	La Escondida.	0	587	291
			Makallé	0	503	404
		GRAL. GÜEMES	Colonia Miraflores	0	319	317
			Fuerte Esperanza	0	230	387
			Juan José Castelli	0	347	299
			Nueva Pompeya	0	218	117
			Puerto Lavalle	0	0	143
		INDEPENDENCIA	Avia Terai	0	246	304
			Campo Largo	0	222	326
			Napenay	0	287	261
		LIB. GRAL. SAN MARTIN	Ciervo Petiso	0	558	400
			Lib.General San Martín	0	546	496
			Pampa Almirón	0	380	350
			Pampa del Indio	0	369	479
			Pcia. Roca	0	434	387
		LIBERTAD	Puerto Tirol	0	515	360
		MAIPU	Tres Isletas	0	319	344
		MYR. LUIS FONTANA	Cnel. Du Graty	0	469	528
			Villa Angela	0	483	594
		NUEVE DE JULIO	Las Breñas	0	280	360
		O'HIGGINS	La Clotilde	0	498	409
			La Tigra	0	379	332
			San Bernardo	0	636	390
		PCIA. DE LA PLAZA.	Pcia. de la Plaza	0	636	347
		PRIMERO DE MAYO	Colonia Benitez	0	576	495
			Margarita Belén	0	585	549
		QUITILIPÍ	El Tacuruzal	0	332	354
			Quitilipi	0	457	316
		SAN FERNANDO	Basail	0	642	418
			Resistencia	0	552	380
		SAN LORENZO	Samuhú	0	450	341
			Villa Berthet	0	504	421
		SARGENTO CABRAL	Capitán Solari	0	481	515
			Colonia Elisa	0	558	338
			Colonia Las Garcitas	0	524	275
			Colonias Unidas	0	492	374
		TAPENAGA	Ahumonia	0	567	349
			Charadai	0	609	406
		VEINTICINCO DE MAYO	Machagai	0	460	442

PROVINCIA	DEPARTAMENTO	LOCALIDAD	13/9 al 19/9 mm	Acumulado Año	
				al 20/09/05	al 19/09/06
MISIONES	CAPITAL	Posadas	s/d	188	379
CORRIENTES	BELLA VISTA	Bella Vista	0	s/d	203
	CAPITAL	Corrientes	28	s/d	310,4
	CONCEPCION	Concepción	16	s/d	218
		Tabay	0	s/d	15
	CURUZU CUATIA	Curuzú Cuatiá	11	s/d	532
	EMPEDRADO	El Sombrero	0	s/d	94
		Empedrado	0	s/d	138
	ESQUINA	Esquina	0	s/d	593,3
	GENERAL ALVEAR	Alvear	31	s/d	269
	GENERAL PAZ	Caa Catí	s/d	s/d	25
		Itá Ibaté	0	s/d	179
	GOYA	Goya	0	s/d	338
	ITUZAINGO	Ituzaingo	90	s/d	446
		San Carlos	0	s/d	88
	LAVALLE	Gob. Martínez	s/d	s/d	20
		Santa Lucía	0	s/d	494
	MBURUCUYA	Mburucuyá	s/d	s/d	s/d
	MERCEDES	Felipe Yofré	0	s/d	227
		Mariano Loza	0	s/d	155
		Mercedes	6	s/d	408,7
	MONTE CASEROS	Mocoretá	0	s/d	314
		Monte Caseros	21	s/d	565
	PASO DE LOS LIBRES	Paso de los Libres	36	s/d	371,5
	SALADAS	Saladas	0	s/d	100
	SAN COSME	San Cosme	0	s/d	210
	SAN MARTIN	Colonia Carlos Pellegrini	0	s/d	168
		La Cruz	13	s/d	329
	SAN MIGUEL	Loreto	0	s/d	255
	SAN ROQUE	9 de Julio	20	s/d	235
		Chavarría	12	s/d	359
	San Roque	0	s/d	128	
SANTO TOME	Garruchos	38	s/d	436	
	Santo Tomé	0	s/d	739	
	Sauce	0	s/d	190	
SALTA	ANTA	J. V. Gonzalez	0	299	668
		Las Lajitas	0	472	727
		Piquete Cabado	0	453	555
		Saravia	0	479	579
		Talavera	0	248	471
	CANDELARIA	Candelaria	0	250	554
	GENERAL GÜEMES	Güemes	0	295	606
	GRAL. J. DE SAN MARTIN	Embarcación	0	347	981
		Pocitos	s/d	177	0
		Tartagal	0	394	1249
	METAN	El Galpón	0	303	701
		Metán	0	248	808
	ORAN	Orán	0	303	945
		Pichanal	0	321	853
ROS. DE LA FRONTERA	Rosario de la Frontera	0	259	626	
JUJUY	EL CARMEN	Ciudad Perico	0	264	529
		El Carmen	0	262	430
		Pampa Blanca	0	213	394
	GENERAL BELGRANO	Capital	0	313	516
	LEDESMA	Ledesma	s/d	355	0
		Palpalá	0	317	473
	SAN PEDRO	San Pedro	s/d	348	29
SANTA BARBARA	Santa Bárbara	s/d	342	0	
CATAMARCA	SANTA ROSA	El Bañado	0	340	481
		Los Altos	0	322	435
		San Pedro	0	278	429

MAPA DE PRECIPITACIONES

SEMANA 13/09/06 al 19/09/06



Fuente: Dirección de Coordinación de Delegaciones